



ข้อมูลสถานการณ์การปลูกข้าวและสถานการณ์น้ำ
ในพื้นที่การเกษตร
วันที่ 20 พฤษภาคม 2567



พื้นที่ปลูกข้าวในทุ่งรับน้ำ

พื้นที่นาข้าวในทุ่งรับน้ำ 29,203 ไร่
 พื้นที่ปลูกข้าวในทุ่งรับน้ำ 27,553 ไร่
 พื้นที่ข้าวที่เก็บเกี่ยวในทุ่งรับน้ำ - ไร่
 ประกอบด้วย 5 ทุ่ง ครอบคลุมพื้นที่ 14 ตำบล

1 ทุ่งป่าโมก

พื้นที่ปลูกข้าว 5,517 ไร่
 ใน ตำบลบางหัก บางหลวงโดด
 บางหลวง วัดตะกุก ทางช้าง

3 ทุ่งบ้านแพน

พื้นที่ปลูกข้าว 1,730 ไร่
 ใน ตำบลน้ำเต้า

4 ทุ่งเจ้าเจ็ด

พื้นที่ปลูกข้าว 400 ไร่
 ใน ตำบลน้ำเต้า

2 ทุ่งบางบาล

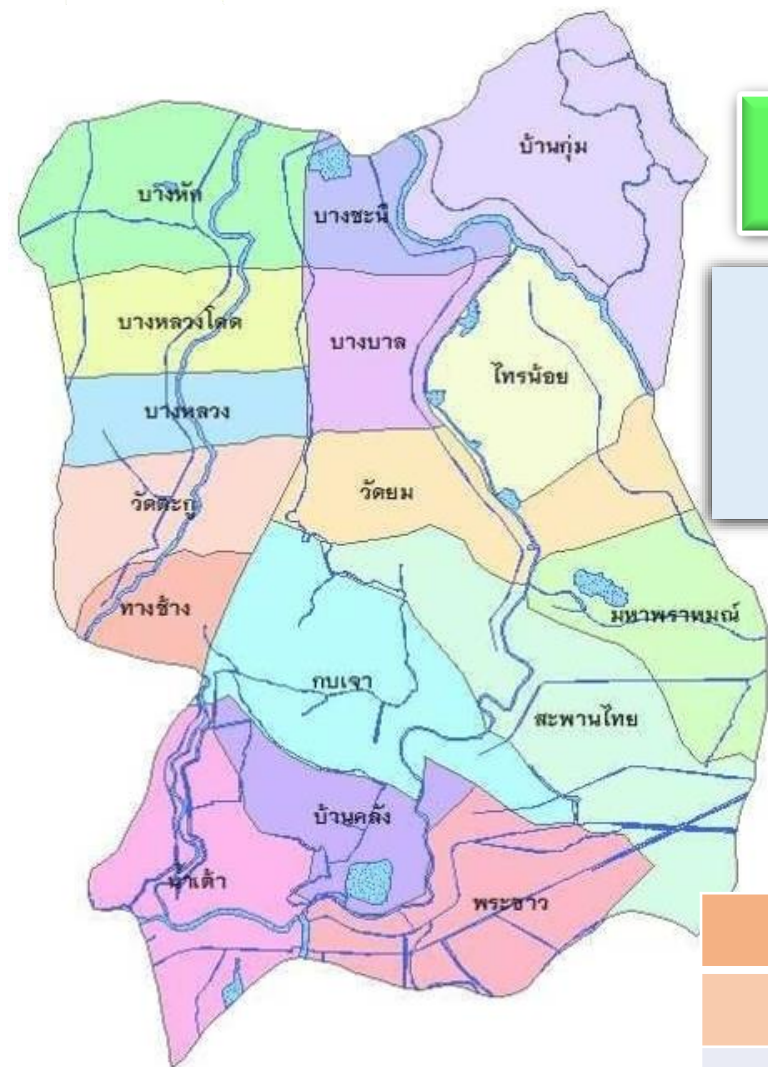
พื้นที่ปลูกข้าว 17,606 ไร่
 ใน ตำบลบางชะนี บางบาล
 วัดยม บางหัก บางหลวงโดด
 บางหลวง วัดตะกุก ทางช้าง
 สะพานไทย กบเจา บ้านคลัง
 น้ำเต้า

5 ทุ่งบางกุ่ม

พื้นที่ปลูกข้าว 2,300 ไร่
 ใน ตำบลบ้านกุ่ม

เดือนที่คาดว่าจะเก็บเกี่ยว (ไร่)

สิงหาคม	กันยายน
19,250	8,268



อำเภอบางบาล มี 16 ตำบล 111 หมู่บ้าน

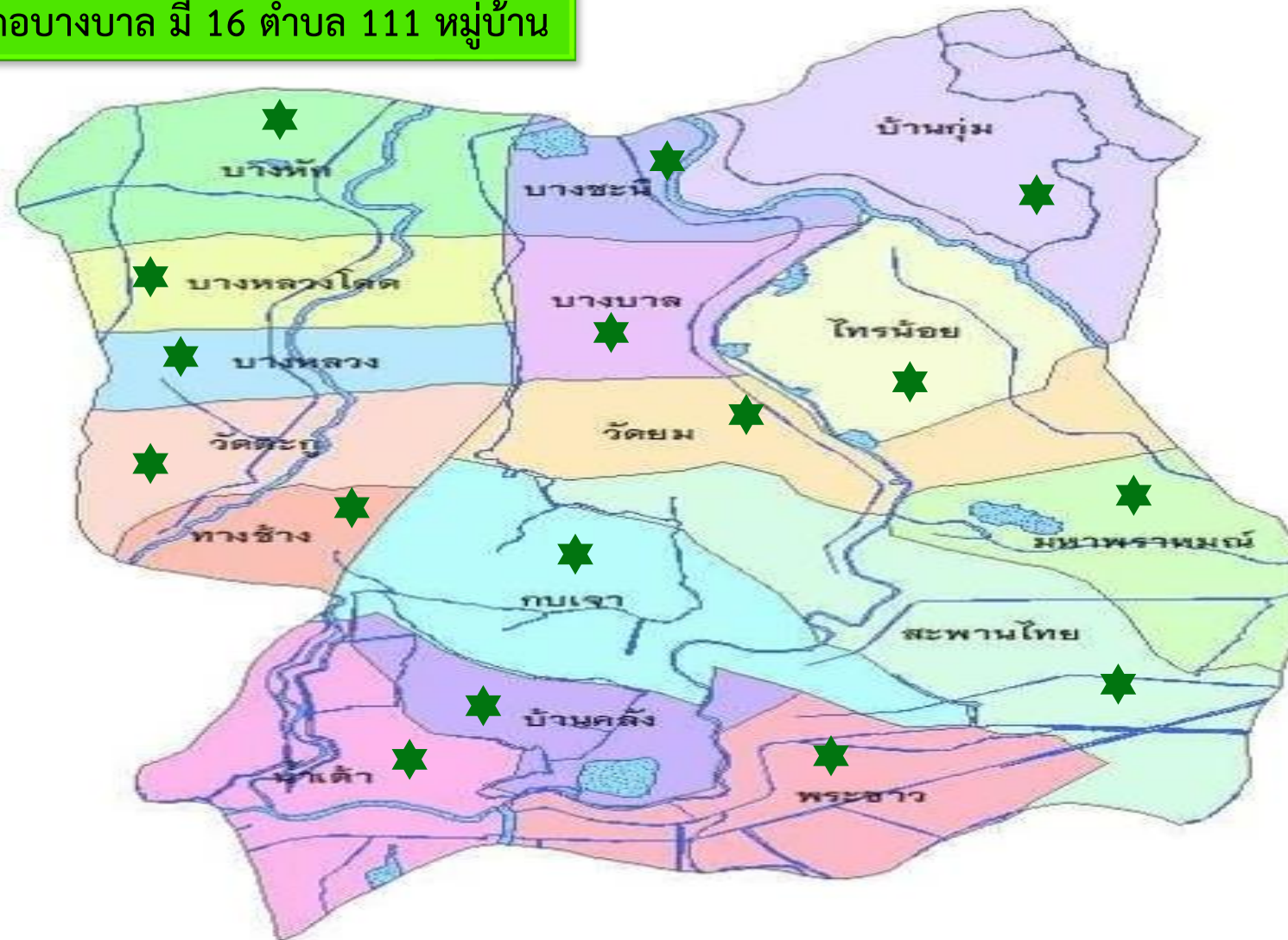
พื้นที่ข้าวยืนต้น นาปี ปี 67/68
จำนวน 27,553 ไร่
ไม่มีพื้นที่เสี่ยงประสบปัญหา
ขาดแคลนน้ำ แต่ยังคงติดตาม
สถานการณ์อย่างต่อเนื่อง



พื้นที่ปลูกข้าวนาปรัง 2566/67



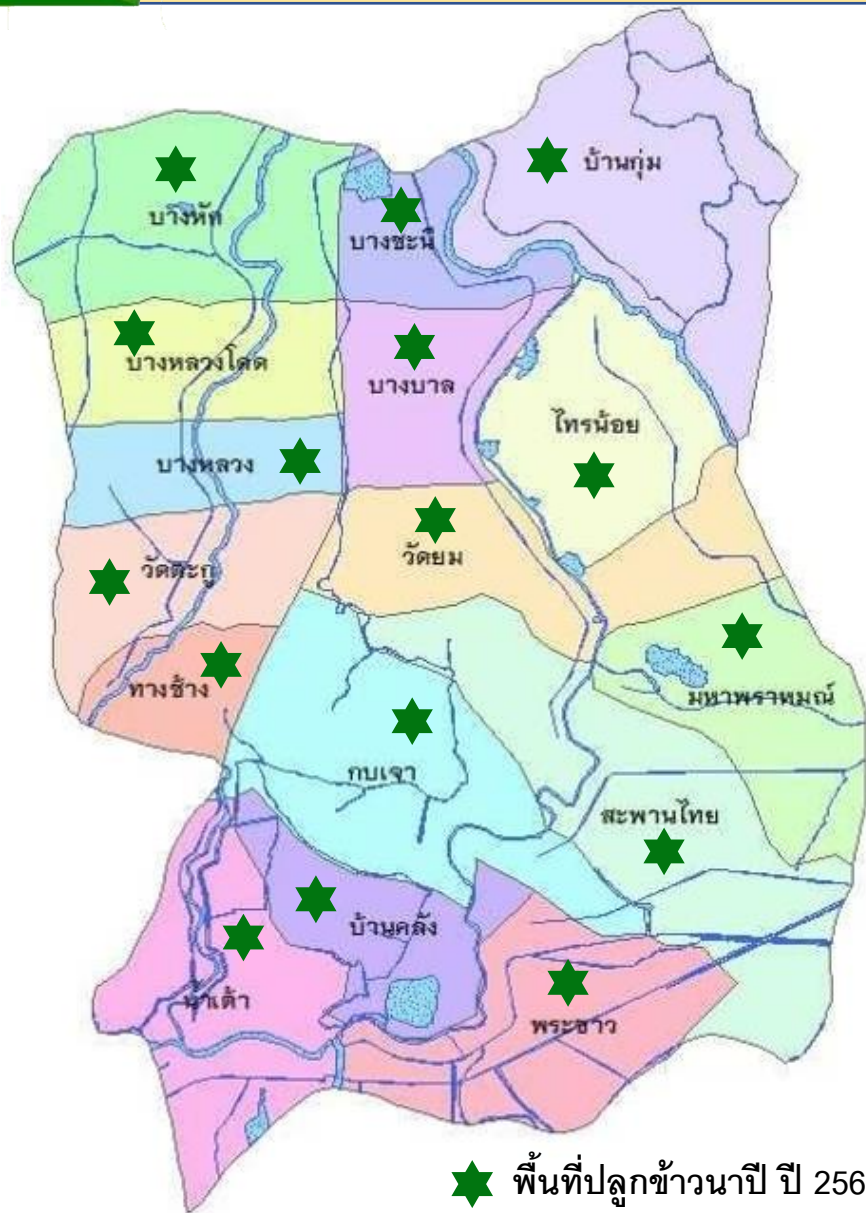
พื้นที่ปลูกข้าวนาปี 2567/68



สถานการณ์การปลูกข้าวนาปี ปีการผลิต 2567/68

จากรายงานรายสัปดาห์สำนักงานเกษตรอำเภอบางบาล

ข้อมูล ณ วันที่ 20 พฤษภาคม 2567



พื้นที่นาข้าวของสำนักงานเกษตรอำเภอบางบาล
(ข้อมูลพื้นฐาน ณ 22 มีนาคม 2567)



42,418 ไร่

พื้นที่ปลูก

39,113 ไร่

พื้นที่ยี่นตัน

39,113 ไร่

พื้นที่เก็บเกี่ยว

0 ไร่

พื้นที่ปลูกข้าวนาปี ปีการผลิต 2567/68 รายตำบล (ไร่)

บางบาล	วัดยม	สะพานไทย	ไทรน้อย	ทางช้าง	บางหลวงโตด	กบเจา	บางหลวง
2,313	2,820	1,385	2,000	1,515	2,335	3,977	2,085

พื้นที่ปลูกข้าวนาปี ปีการผลิต 2567/68 รายตำบล (ไร่)

วัดตะกุก	บ้านคั่ง	พระขาว	น้ำเต้า	บางหัก	บางชะนี	บ้านกุ่ม	มหาพรหมณ์
2,289	2,200	3,800	4,180	764	2,650	2,300	2,500

เดือนที่คาดว่าจะเก็บเกี่ยว (ไร่)

กรกฎาคม	สิงหาคม	กันยายน
1,150	25,825	12,138