



ข้อมูลสถานการณ์การปลูกข้าวและสถานการณ์น้ำ  
ในพื้นที่การเกษตร  
วันที่ 17 มิถุนายน 2567



# สถานการณ์การเพาะปลูกข้าวในทุ่งรับน้ำ (นาปี 67/68)

ณ วันที่ 17 มิถุนายน 2567

## พื้นที่ปลูกข้าวในทุ่งรับน้ำ

พื้นที่นาข้าวในทุ่งรับน้ำ 29,203 ไร่  
 พื้นที่ปลูกข้าวในทุ่งรับน้ำ 29,203 ไร่  
 พื้นที่ข้าวที่เก็บเกี่ยวในทุ่งรับน้ำ - ไร่  
 ประกอบด้วย 5 ทุ่ง ครอบคลุมพื้นที่ 14 ตำบล

### 1 ทุ่งป่าโมก

พื้นที่ปลูกข้าว 5,517 ไร่  
 ใน ตำบลบางหัก บางหลวงโดด  
 บางหลวง วัดตะกุก ทางช้าง

### 3 ทุ่งบ้านแพน

พื้นที่ปลูกข้าว 1,730 ไร่  
 ใน ตำบลน้ำเต้า

### 4 ทุ่งเจ้าเจ็ด

พื้นที่ปลูกข้าว 400 ไร่  
 ใน ตำบลน้ำเต้า

### 2 ทุ่งบางบาล

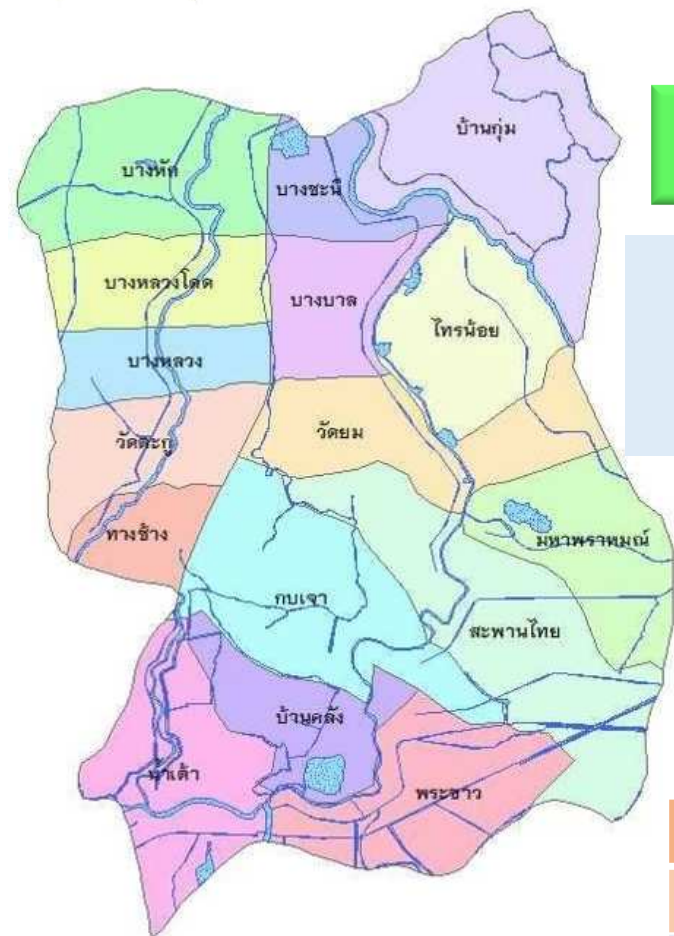
พื้นที่ปลูกข้าว 17,756 ไร่  
 ใน ตำบลบางชะนี บางบาล  
 วัดยม บางหัก บางหลวงโดด  
 บางหลวง วัดตะกุก ทางช้าง  
 สะพานไทย กบเจา บ้านคลัง  
 น้ำเต้า

### 5 ทุ่งบางกุ่ม

พื้นที่ปลูกข้าว 3,800 ไร่  
 ใน ตำบลบ้านกุ่ม

### เดือนที่คาดว่าจะเก็บเกี่ยว (ไร่)

สิงหาคม	กันยายน	หลังเดือนตุลาคม
19,250	9,653	300





# พื้นที่เสี่ยงประสบปัญหาขาดแคลนน้ำ

ณ วันที่ 17 มิถุนายน 2567

อำเภอบางบาล มี 16 ตำบล 111 หมู่บ้าน

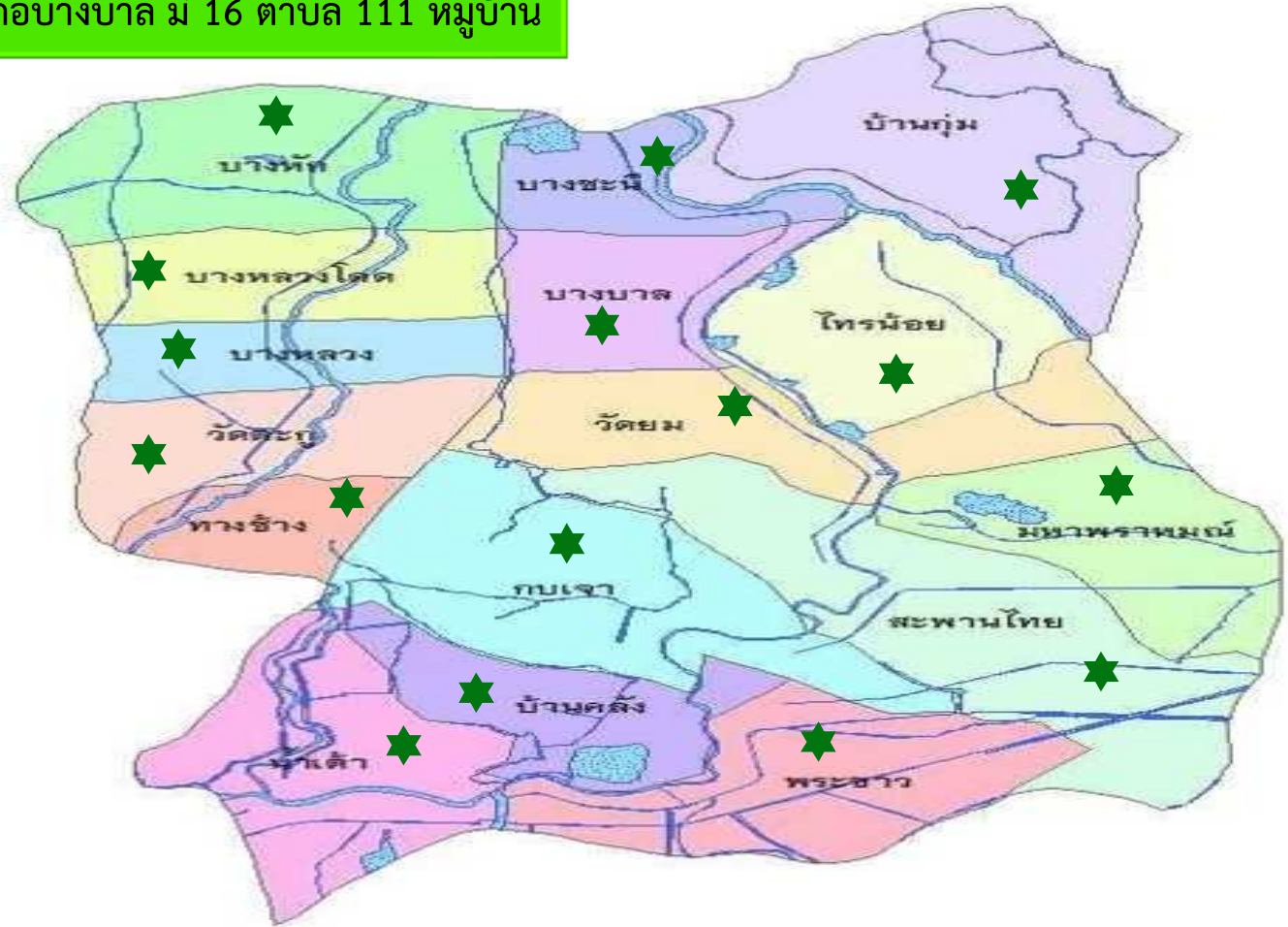
พื้นที่ข้าวยืนต้น นาปี ปี 67/68  
จำนวน 42,418 ไร่  
ไม่มีพื้นที่เสี่ยงประสบปัญหา  
ขาดแคลนน้ำ แต่ยังคงติดตาม  
สถานการณ์อย่างต่อเนื่อง



พื้นที่ปลูกข้าวนาปรัง 2566/67



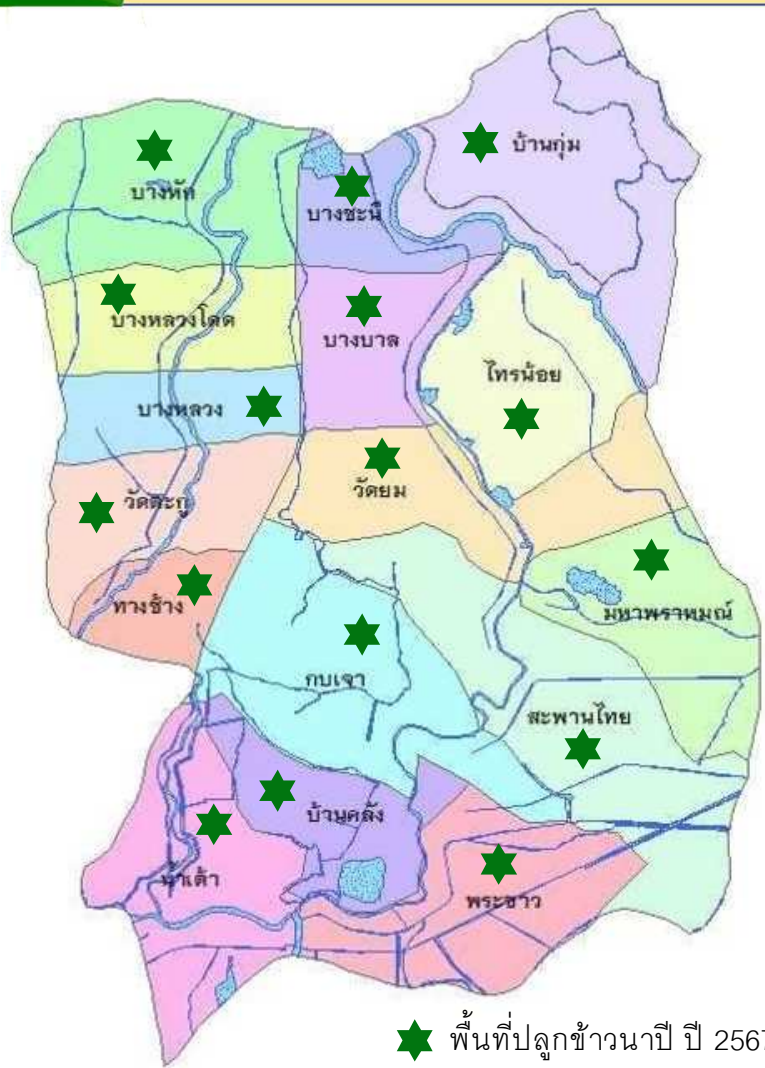
พื้นที่ปลูกข้าวนาปี 2567/68



# สถานการณ์การปลูกข้าวนาปี ปีการผลิต 2567/68

จากรายงานรายสัปดาห์สำนักงานเกษตรอำเภอบางบาล

ข้อมูล ณ วันที่ 17 มิถุนายน 2567



พื้นที่นาข้าวของสำนักงานเกษตรอำเภอบางบาล  
(ข้อมูลพื้นฐาน ณ 22 มีนาคม 2567)



42,418 ไร่

พื้นที่ปลูก

42,418 ไร่

พื้นที่ยี่นต้น

42,418 ไร่

พื้นที่เก็บเกี่ยว

0 ไร่

## พื้นที่ปลูกข้าวนาปี ปีการผลิต 2567/68 รายตำบล (ไร่)

บางบาล	วัดยม	สะพานไทย	ไทรน้อย	ทางช้าง	บางหลวงโตด	กบเจา	บางหลวง
2,313	3,200	1,435	2,475	1,515	2,335	4,077	2,085

## พื้นที่ปลูกข้าวนาปี ปีการผลิต 2567/68 รายตำบล (ไร่)

วัดตะกุก	บ้านคั่ง	พระขาว	น้ำเต้า	บางหัก	บางชะนี	บ้านกุ่ม	มหาพราหมณ์
2,289	2,200	4,100	4,180	764	2,650	3,800	3,000

## เดือนที่คาดว่าจะเก็บเกี่ยว (ไร่)

กรกฎาคม	สิงหาคม	กันยายน	หลังเดือนตุลาคม
1,150	25,825	15,143	300