



ข้อมูลสถานการณ์การปลูกข้าวและสถานการณ์น้ำ
ในพื้นที่การเกษตร
วันที่ 13 พฤษภาคม 2567



สถานการณ์การเพาะปลูกข้าวประจำปี 2566

ณ วันที่ 13 พฤษภาคม 2567

พื้นที่นาข้าวของอำเภอบางไทร
(ข้อมูลพื้นฐาน ณ 31 มีนาคม 2566)

80,114 ไร่

พื้นที่ปลูกข้าวนาปรัง ปีการผลิต 2566/67 รายตำบล (ไร่)

กกแก้วบุรพา	กระแซง	แคตก	แคออก	โคกช้าง	ช้างน้อย	ช้างเหล็ก	ช้างใหญ่
4997	5079	3079.75	1813	4694	2672.5	2278	2368

พื้นที่ปลูกข้าวนาปรัง ปีการผลิต 2566/67 รายตำบล (ไร่)

เชียงรากน้อย	บางไทร	บางพลี	บางยี่โท	บ้านกลิ่ง	บ้านเกาะ	บ้านแปง	บ้านม้า
2930	4294	4670	3083.25	3806	2726.25	2881	4325

พื้นที่ปลูกข้าวนาปรัง ปีการผลิต 2566/67 รายตำบล (ไร่)

ไผ่พระ	โพแดง	ไผ่ตรา	ราชคราม	สนามชัย	หน้าไม้	ห่อหมก
6164	2257	5240.25	602	3352	1468	4959

สถานการณ์การปลูกข้าวนาปรัง 2566/67

จากรายงานรายสัปดาห์สำนักงานเกษตรอำเภอบางไทร

ข้อมูล ณ วันที่ 13 พฤษภาคม 2567

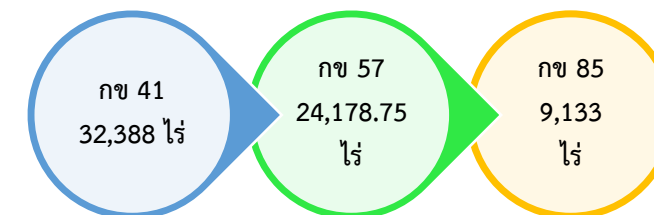
พื้นที่ปลูก 79,739 ไร่ พื้นที่ยีนตัน 236 ไร่

พื้นที่เก็บเกี่ยว 79,503 ไร่

เดือนที่คาดว่าจะเก็บเกี่ยว

30 เมษายน (อายุข้าว 120 วัน)	พฤษภาคม (อายุข้าว 90 - 119 วัน)	มิถุนายน (อายุข้าวน้อยกว่า 90 วัน)
-	236	-

พันธุ์ข้าวที่ปลูกมากที่สุด



ณ วันที่ 13 พฤษภาคม 2567



ต.กกแก้วบูรพา พื้นที่ปลูกข้าว 4997 ไร่

ต.บางยี่โท พื้นที่ปลูกข้าว 3003.75 ไร่

ต.แดงตก พื้นที่ปลูกข้าว 2956.75 ไร่

ต.บ้านเกาะ พื้นที่ปลูกข้าว 2674 ไร่

ต.ช่างเหล็ก พื้นที่ปลูกข้าว 2240.25 ไร่

ต.ไผ่พระ พื้นที่ปลูกข้าว 6164 ไร่

ต.บางไทร พื้นที่ปลูกข้าว 4291 ไร่

ต.ไม้ตรา พื้นที่ปลูกข้าว 5107.25 ไร่

ต.บางพลี พื้นที่ปลูกข้าว 4660 ไร่

ต.ห่อหมก พื้นที่ปลูกข้าว 4884 ไร่

เดือนที่คาดว่าจะเก็บเกี่ยว (ไร่)	
30 เมษายน	พฤษภาคม
-	-

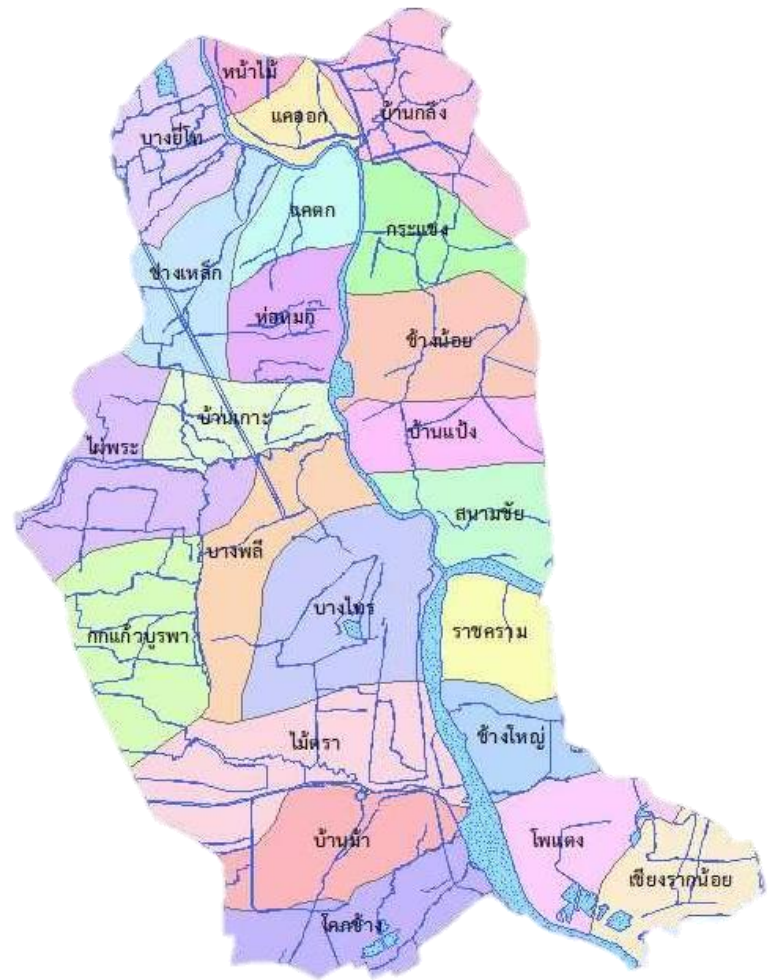
พื้นที่ปลูกข้าวในทุ่งเจ้าเจ็ด

พื้นที่นาข้าวในทุ่งเจ้าเจ็ด 41,204 ไร่
พื้นที่ปลูกข้าวในทุ่งเจ้าเจ็ด 40,978 ไร่
พื้นที่ข้าวที่เก็บเกี่ยวในทุ่งเจ้าเจ็ด 40,978 ไร่
ครอบคลุมพื้นที่ 10 ตำบล



พื้นที่เสี่ยงประสบปัญหาขาดแคลนน้ำ

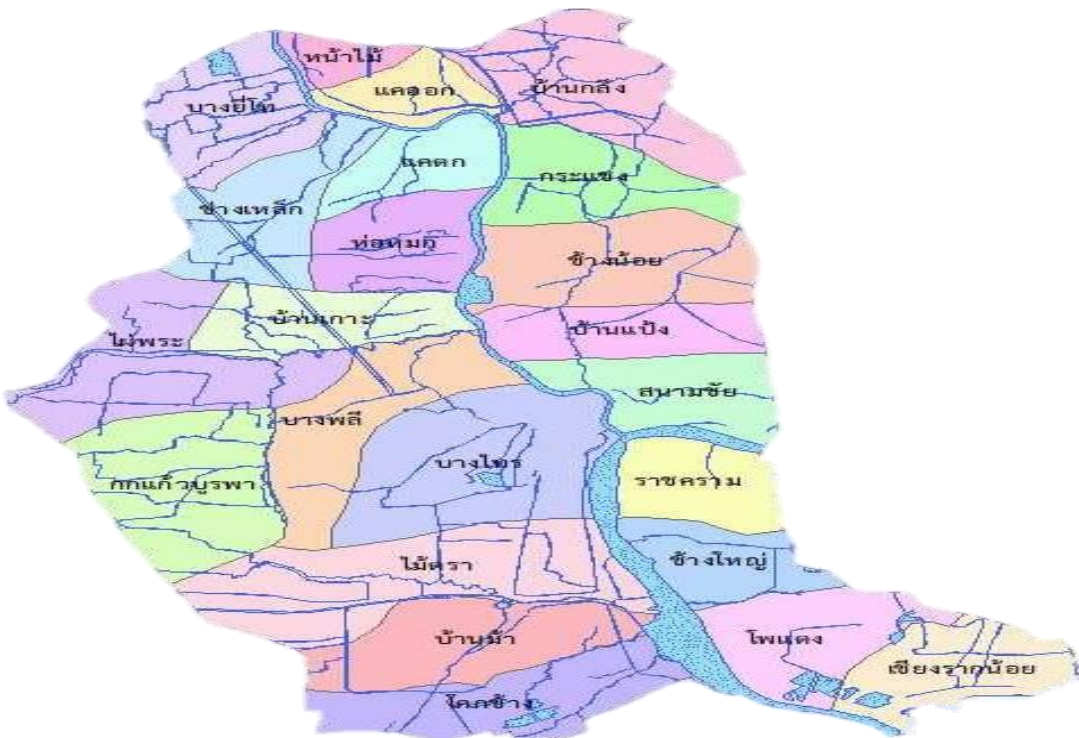
ณ วันที่ 13 พฤษภาคม 2567




สถานการณ์การปลูกข้าวนาปรัง 2566/67 (ต่อเนื่อง)

จากรายงานรายสัปดาห์สำนักงานเกษตรอำเภอบางไทร

ข้อมูล ณ วันที่ 13 พฤษภาคม 2567



 พื้นที่ปลูกข้าวต่อเนื่อง

เดือนที่คาดว่าจะเก็บเกี่ยว (ไร่)

พฤษภาคม	มิถุนายน	กรกฎาคม
-	-	-

พื้นที่ปลูก

- ไร่

พื้นที่ยืนต้น

- ไร่

พื้นที่เก็บเกี่ยว

- ไร่

พื้นที่ปลูกข้าวนาปรัง(ต่อเนื่อง) ปีการผลิต 2566/67 รายตำบล (ไร่)

กกแก้ว บูรพา	กระแซง	แคตก	แคออก	โคกช้าง	ช้างน้อย	ช่างเหล็ก	ช่างใหญ่
-	-	-	-	-	-	-	-

พื้นที่ปลูกข้าวนาปรัง(ต่อเนื่อง) ปีการผลิต 2566/67 รายตำบล (ไร่)

เชียงราก น้อย	บางไทร	บางพลี	บางยี่โท	บ้านกลิ่ง	บ้านเกาะ	บ้านแปง	บ้านม้า
-	-	-	-	-	-	-	-

พื้นที่ปลูกข้าวนาปรัง(ต่อเนื่อง) ปีการผลิต 2566/67 รายตำบล (ไร่)

ไผ่พระ	โพแดง	ไม้ตรา	ราชคราม	สนามชัย	หน้าไม้	ห่อหมก
-	-	-	-	-	-	-

สถานการณ์การปลูกข้าวนาปี ปีการผลิต 2567/68

จากรายงานรายสัปดาห์สำนักงานเกษตรอำเภอบางไทร

ข้อมูล ณ วันที่ 13 พฤษภาคม 2567

พื้นที่ปลูก

76,684.75 ไร่

พื้นที่ยืนต้น

27,262 ไร่

พื้นที่เก็บเกี่ยว

- ไร่



พื้นที่ปลูกข้าวนาปี ปี 2567/68

พื้นที่ปลูกข้าวนาปี ปีการผลิต 2567/68 รายอำเภอ (ไร่)

กกแก้วบูรพา	กระแซง	แฉดก	แฉดอ	โคกช้าง	ช้างน้อย	ช้างเหล็ก	ช้างใหญ่
2898	1467	2020	462	2524	1500	14	-

พื้นที่ปลูกข้าวนาปี ปีการผลิต 2567/68 รายอำเภอ (ไร่)

เชียงรากน้อย	บางไทร	บางพลี	บางยี่โท	บ้านกลิ้ง	บ้านเกาะ	บ้านแปง	บ้านม้า
785	982	2620	18	3356	817.25	1776	1384

พื้นที่ปลูกข้าวนาปี ปีการผลิต 2567/68 รายอำเภอ (ไร่)

ไผ่พระ	โพแดง	ไม้ตรา	ราชคราม	สนามชัย	หน้าไม้	ห่อหมก
2381	573	1495	-	89	587	1938.25

เดือนที่คาดว่าจะเก็บเกี่ยว (ไร่)

กรกฎาคม	สิงหาคม	กันยายน
27256.5	6	-



พื้นที่ปลูกข้าวในทุ่งเจ้าเจ็ด

ต.กกแก้วบุรพา พื้นที่ปลูกข้าว 2898 ไร่

ต.แควตก พื้นที่ปลูกข้าว 1932.75 ไร่

ต.ช่างเหล็ก พื้นที่ปลูกข้าว 14 ไร่

ต.บางไทร พื้นที่ปลูกข้าว 956 ไร่

ต.บางพลี พื้นที่ปลูกข้าว 2610 ไร่

ต.บางยี่โท พื้นที่ปลูกข้าว 8 ไร่

ต.บ้านเกาะ พื้นที่ปลูกข้าว 765 ไร่

ต.ไผ่พระ พื้นที่ปลูกข้าว 2381 ไร่

ต.ไม้ตรา พื้นที่ปลูกข้าว 1362 ไร่

ต.ห่อหมก พื้นที่ปลูกข้าว 1857 ไร่

เดือนที่คาดว่าจะเก็บเกี่ยว (ไร่)	
กรกฎาคม	สิงหาคม
14774.75	-

พื้นที่นาข้าวในทุ่งเจ้าเจ็ด 39,789 ไร่
 พื้นที่ปลูกข้าวในทุ่งเจ้าเจ็ด 14,774.75 ไร่
 พื้นที่ข้าวที่เก็บเกี่ยวในทุ่งเจ้าเจ็ด - ไร่
 ครอบคลุมพื้นที่ 10 ตำบล