



ข้อมูลสถานการณ์การปลูกข้าวและสถานการณ์น้ำ
ในพื้นที่การเกษตร อำเภอผักไห่
วันที่ 17 มิถุนายน 2567

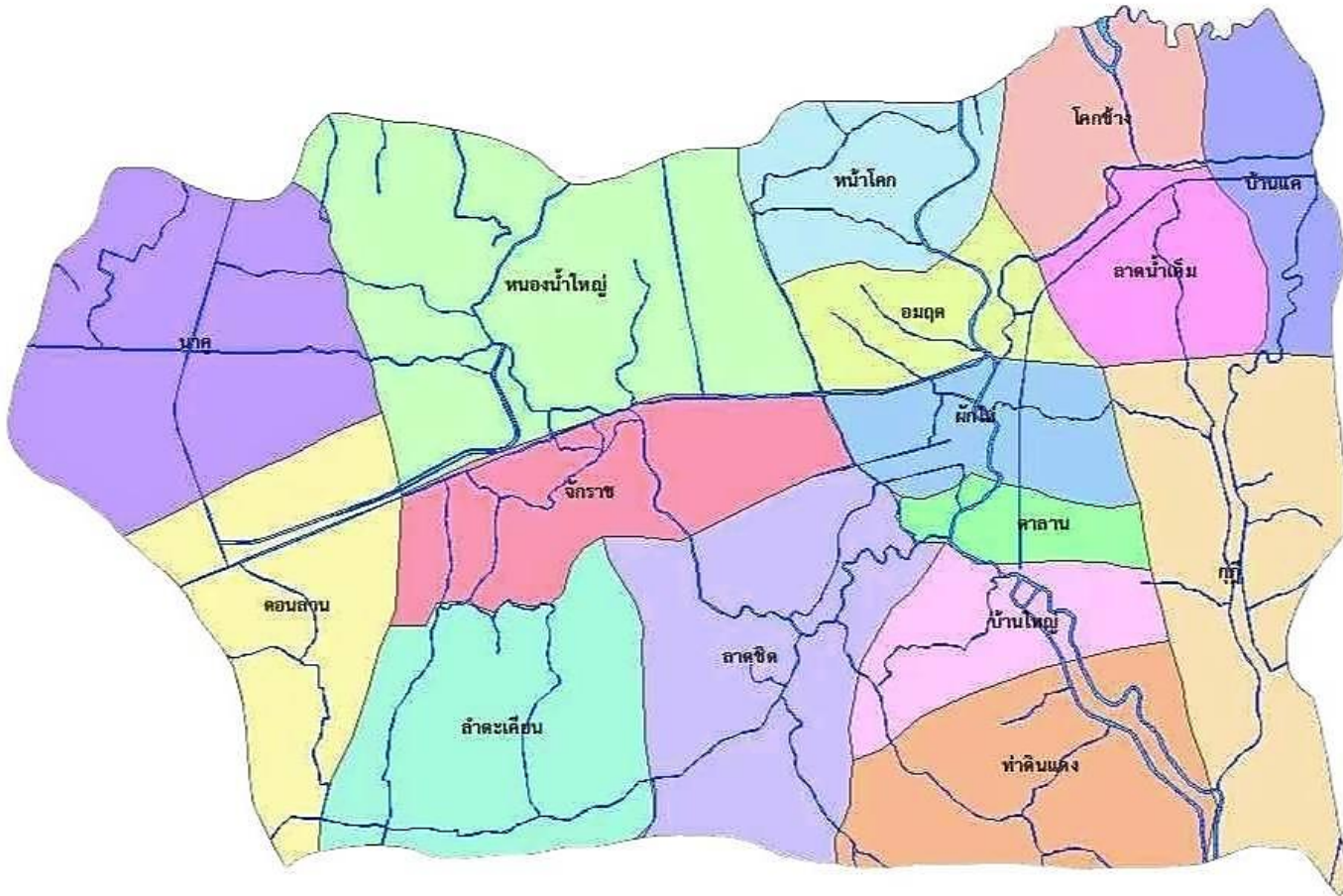


สถานการณ์การเพาะปลูกข้าวประจำปี 2567

ณ วันที่ 17 มิถุนายน 2567

พื้นที่นาข้าวของสำนักงานเกษตรอำเภอผักไห่
(ข้อมูลพื้นฐาน ณ 22 มีนาคม 2567)

70,711.20 ไร่



สถานการณ์การปลูกข้าวนาปี 2567/68

จากรายงานรายสัปดาห์สำนักงานเกษตรอำเภอผักไห่

ข้อมูล ณ วันที่ 17 มิถุนายน 2567

พื้นที่ปลูก 69,011.70 ไร่ พื้นที่ยี่นต้น 69,011.70 ไร่
พื้นที่เก็บเกี่ยว 0 ไร่

พื้นที่ปลูกข้าวนาปี ปีการผลิต 2567/68 รายตำบล (ไร่)

อมฤต	ผักไห่	ศาลาน	ลาดน้ำเค็ม	โคกช้าง	บ้านแค	นาค	หน้าโคก
3,150	2,504	1,863	2,042	2,440	957	6,838.50	1,750

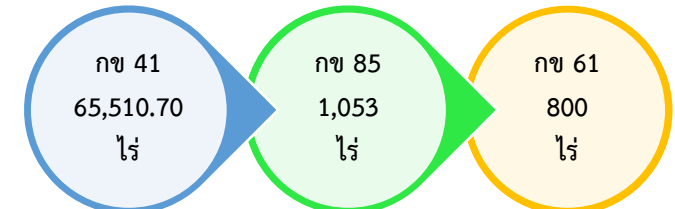
พื้นที่ปลูกข้าวนาปี ปีการผลิต 2567/68 รายตำบล (ไร่)

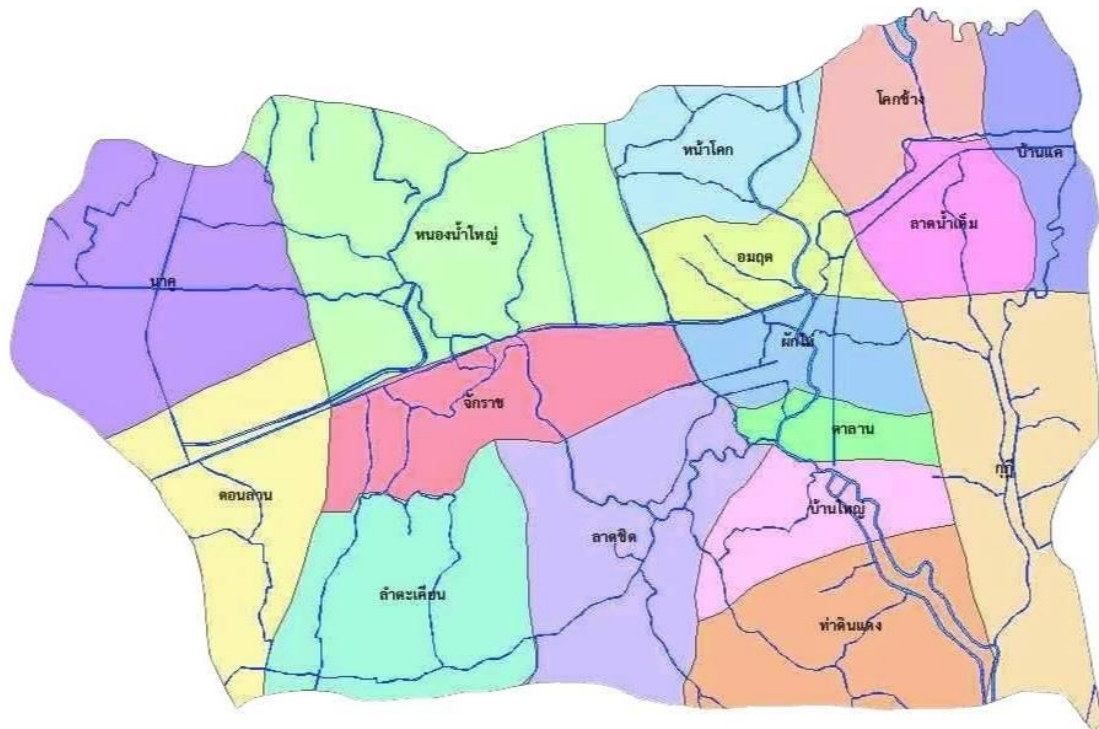
ลาดเคียน	ดอนลาน	จักราช	ท่าดินแดง	กุฎี	บ้านใหญ่	ลาดชิต	หนองน้ำใหญ่
5,850	6,804.75	5,770	5,225	5,642	1,941.75	9,214.20	7,019.50

เดือนที่คาดว่าจะเก็บเกี่ยว

กรกฎาคม	สิงหาคม	กันยายน
-	60,460.75	8,550.95

พันธุ์ข้าวที่ปลูกมากที่สุด





พื้นที่ปลูกข้าวในทุ่งรับน้ำ

พื้นที่นาข้าวในทุ่งรับน้ำ 44,804.70 ไร่
 พื้นที่ปลูกข้าวในทุ่งรับน้ำ 44,491.70 ไร่
 พื้นที่ข้าวที่เก็บเกี่ยวในทุ่งรับน้ำ - ไร่
 ประกอบด้วย 2 ทุ่ง ครอบคลุมพื้นที่ 12 ตำบล

ทุ่งป่าโมก

พื้นที่ปลูกข้าว 13,061.25 ไร่

- จำนวน 8 ตำบล ดังนี้
- ต.อมฤต
 - ต.ผักไห่
 - ต.ตาลาน
 - ต.ลำดน้ำเค็ม
 - ต.บ้านแก
 - ต.ทำดินแดง
 - ต.กุฎี
 - ต.บ้านใหญ่

ทุ่งผักไห่

พื้นที่ปลูกข้าว 31,430.45 ไร่

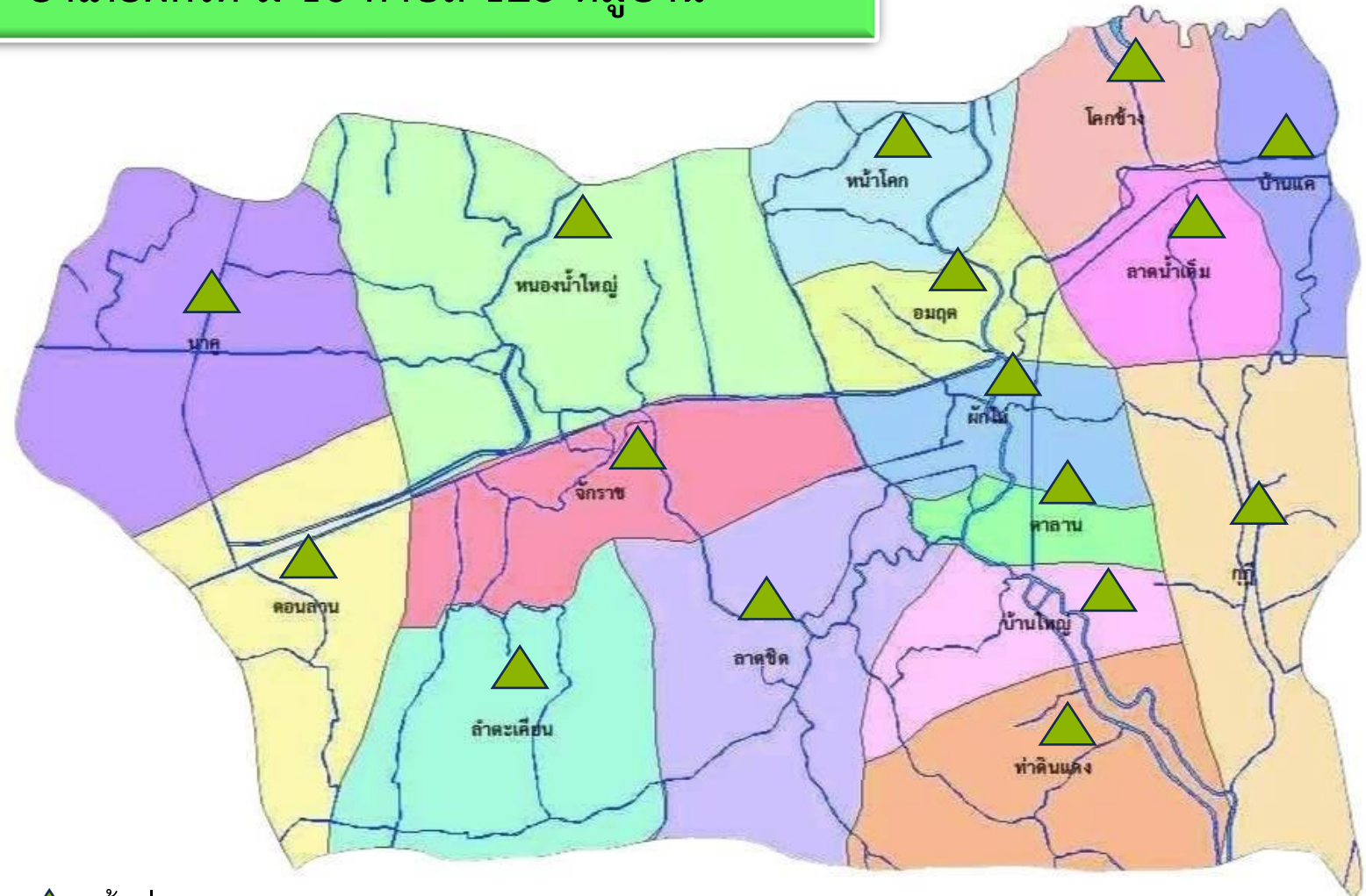
- จำนวน 8 ตำบล ดังนี้
- ต.ผักไห่
 - ต.ตาลาน
 - ต.ลำดน้ำเค็ม
 - ต.ดอนลาน
 - ต.จักราช
 - ต.ทำดินแดง
 - ต.บ้านใหญ่
 - ต.ลาดชิด

เดือนที่คาดว่าจะเก็บเกี่ยว (ไร่)

กรกฎาคม	สิงหาคม	กันยายน
-	39,997	4,494.70

อำเภอผักไห่ มี 16 ตำบล 128 หมู่บ้าน

พื้นที่ข้าวยืนต้น นาปี ปี 67/68
 จำนวน 69,011.70 ไร่
 ไม่มีพื้นที่เสี่ยงประสบปัญหา
 สถานการณ์น้ำท่วม
 แต่ยังคงติดตามสถานการณ์
 อย่างต่อเนื่อง



▲ พื้นที่ข้าวยืนต้น นาปี ปี 2567/68