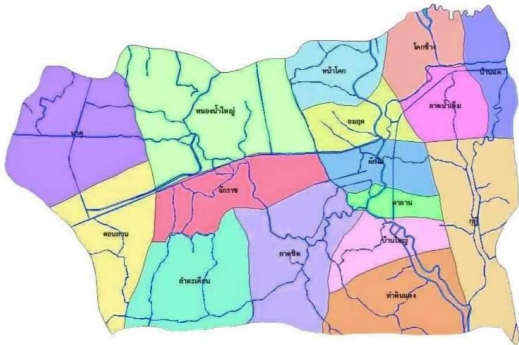




**สถานการณ์การเพาะปลูกข้าวประจำปี 2567**  
ณ วันที่ 20 พฤษภาคม 2567

พื้นที่นาข้าวของสำนักงานเกษตรอำเภอผักไห่  
(ข้อมูลพื้นฐาน ณ 31 มีนาคม 2566)

71,024.95 ไร่



อำเภอผักไห่ ได้เก็บเกี่ยวผลผลิต  
ข้าวนาปรัง 66/67  
ในทุ่งรับน้ำและนอกทุ่งรับน้ำ ทั้งหมดแล้ว

**สถานการณ์การปลูกข้าวนาปรัง 2566/67**  
จากรายงานรายสัปดาห์สำนักงานเกษตรอำเภอผักไห่  
ข้อมูล ณ วันที่ 20 พฤษภาคม 2567

พื้นที่ปลูก 68,879.95 ไร่ พื้นที่ยี่นดิน 0 ไร่  
พื้นที่เก็บเกี่ยว 68,879.95 ไร่

พื้นที่ปลูกข้าวนาปรัง ปีการผลิต 2566/67 รายตำบล (ไร่)

อมฤต	ผักไห่	ศาลาน	ลาดน้ำเค็ม	โคกช้าง	บ้านแค	นาตุ	หน้าโคก
3,150	2,504	1,735.75	2,042	2,440	957	6,938.50	1,750

พื้นที่ปลูกข้าวนาปรัง ปีการผลิต 2566/67 รายอำเภอ (ไร่)

ลำตะเคียน	คอนลาน	จักราช	ท่าดินแดง	กุฎี	บ้านใหญ่	ลาดชิต	หนองน้ำใหญ่
5,850	6,804.75	5,770	5,090	5,642	1,941.75	9,214.20	7,050

เดือนที่คาดว่าจะเก็บเกี่ยว

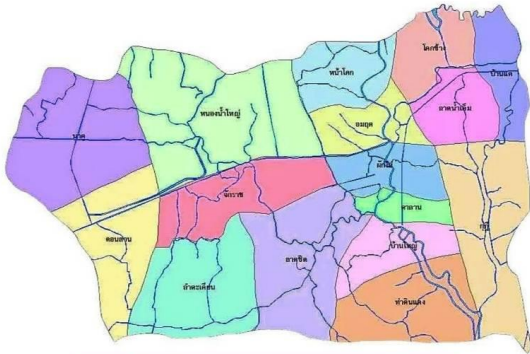
30 เมษายน (อายุข้าว 120 วัน)	พฤษภาคม (อายุข้าว 90 - 119 วัน)	มิถุนายน (อายุข้าวน้อยกว่า 90 วัน)
-	-	-





### สถานการณ์การเพาะปลูกข้าวในทุ่งรับน้ำ (นาปรัง 66/67)

ณ วันที่ 20 พฤษภาคม 2567



#### พื้นที่ปลูกข้าวในทุ่งรับน้ำ

พื้นที่นาข้าวในทุ่งรับน้ำ 44,542.45 ไร่  
พื้นที่ปลูกข้าวในทุ่งรับน้ำ 44,229.45 ไร่  
พื้นที่ข้าวที่เก็บเกี่ยวในทุ่งรับน้ำ 44,229.45 ไร่  
ประกอบด้วย 2 ทุ่ง ครอบคลุมพื้นที่ 12 ตำบล

#### ทุ่งป่าโมก

พื้นที่ปลูกข้าว 12,991.25 ไร่

- จำนวน 8 ตำบล ดังนี้
- ด.อมฤต
- ด.ผักไห่
- ด.ศาลาน
- ด.ลาดน้ำเค็ม
- ด.บ้านแค
- ด.ท่าดินแดง
- ด.กุฎี
- ด.บ้านใหญ่

#### ทุ่งผักไห่

พื้นที่ปลูกข้าว 31,238.20 ไร่

- จำนวน 8 ตำบล ดังนี้
- ด.ผักไห่
- ด.ศาลาน
- ด.ลำตะเคียน
- ด.คอนลาน
- ด.จักราช
- ด.ท่าดินแดง
- ด.บ้านใหญ่
- ด.ลาดชิด

อำเภอผักไห่ ได้เก็บเกี่ยวผลผลิต  
ข้าวนาปรัง 66/67  
ในทุ่งป่าโมกและทุ่งผักไห่ ทั้งหมดแล้ว



### สถานการณ์การเพาะปลูกข้าวในทุ่งรับน้ำ (นาปี 67/68)

ณ วันที่ 20 พฤษภาคม 2567



#### พื้นที่ปลูกข้าวในทุ่งรับน้ำ

พื้นที่นาข้าวในทุ่งรับน้ำ 44,804.70 ไร่  
พื้นที่ปลูกข้าวในทุ่งรับน้ำ 40,105.70 ไร่  
พื้นที่ข้าวที่เก็บเกี่ยวในทุ่งรับน้ำ - ไร่  
ประกอบด้วย 2 ทุ่ง ครอบคลุมพื้นที่ 12 ตำบล

#### ทุ่งป่าโมก

พื้นที่ปลูกข้าว 10,487.25 ไร่

- จำนวน 8 ตำบล ดังนี้
- ด.อมฤต
- ด.ผักไห่
- ด.ศาลาน
- ด.ลาดน้ำเค็ม
- ด.บ้านแค
- ด.ท่าดินแดง
- ด.กุฎี
- ด.บ้านใหญ่

#### ทุ่งผักไห่

พื้นที่ปลูกข้าว 29,618.45 ไร่

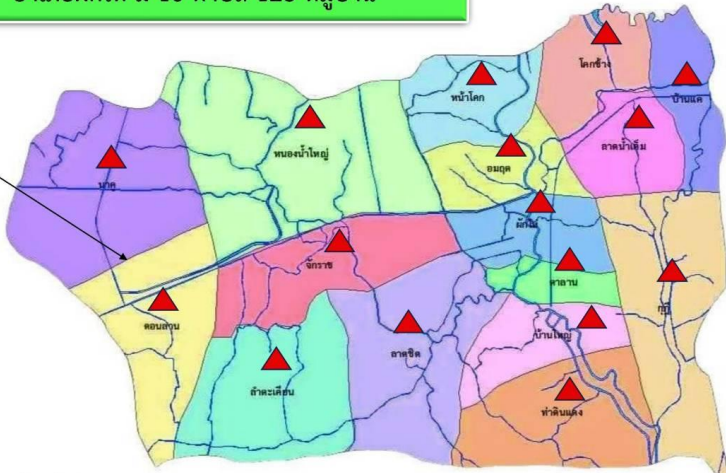
- จำนวน 8 ตำบล ดังนี้
- ด.ผักไห่
- ด.ศาลาน
- ด.ลำตะเคียน
- ด.คอนลาน
- ด.จักราช
- ด.ท่าดินแดง
- ด.บ้านใหญ่
- ด.ลาดชิด

เดือนที่คาดว่าจะเก็บเกี่ยว (ไร่)

กรกฎาคม	สิงหาคม	กันยายน
-	39,280	825.70

อำเภอผักไห่ มี 16 ตำบล 128 หมู่บ้าน

พื้นที่ข้าวยืนต้น นาปี ปี 67/68  
จำนวน 60,517.20 ไร่  
ไม่มีพื้นที่เสี่ยงประสบปัญหา  
ขาดแคลนน้ำ แต่ยังคงติดตาม  
สถานการณ์อย่างต่อเนื่อง



▲ พื้นที่ข้าวยืนต้น นาปี ปี 2567/68

จากรายงานรายสัปดาห์สำนักงานเกษตรอำเภอผักไห่  
ข้อมูล ณ วันที่ 20 พฤษภาคม 2567

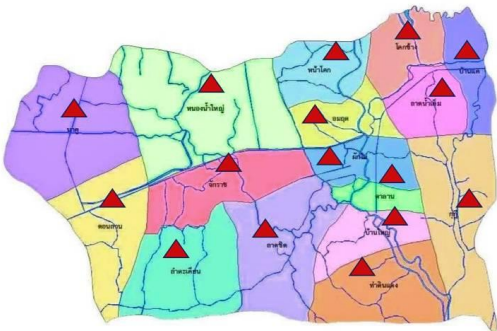
พื้นที่นาข้าวของสำนักงานเกษตรอำเภอผักไห่  
(ข้อมูลพื้นฐาน ณ 22 มีนาคม 2567)

➔ 70,711.20 ไร่

พื้นที่ปลูก 60,517.20 ไร่

พื้นที่ยืนต้น 60,517.20 ไร่

พื้นที่เก็บเกี่ยว 0 ไร่



▲ พื้นที่ปลูกข้าวนาปี ปี 2567/68

พื้นที่ปลูกข้าวนาปี ปีการผลิต 2567/68 รายตำบล (ไร่)							
อมฤต	ผักไห่	ศาลาน	ลาดน้ำเค็ม	โคกช้าง	บ้านแค	นาคู	หน้าโคก
1,801	1,930	1,863	1,200	2,220	491	5,370	1,550

พื้นที่ปลูกข้าวนาปี ปีการผลิต 2567/68 รายตำบล (ไร่)							
ลำตะเคียน	คอนลาน	จิกราช	ท่าดินแดง	กุฎี	บ้านใหญ่	ลาดชิด	หนองน้ำใหญ่
4,980	6,404.75	5,293	5,225	4,713	1,941.75	9,214.20	6,320.50

เดือนที่คาดว่าจะเก็บเกี่ยว (ไร่)					
กรกฎาคม		สิงหาคม		กันยายน	
1-15 ก.ค.	16- 31 ก.ค.	1 - 15 ส.ค.	16 - 31 ส.ค.	1 - 15 ก.ย.	16 - 30 ก.ย.
-	-	26,847.75	32,242	1,427.45	-