

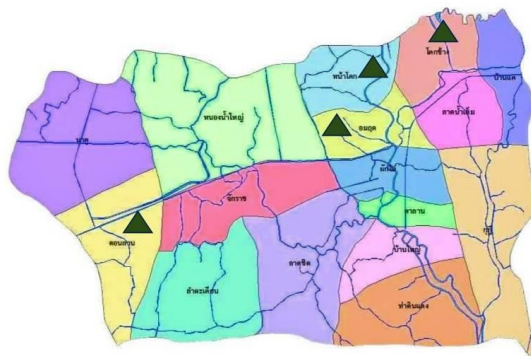


ข้อมูลสถานการณ์การปลูกข้าวและสถานการณ์น้ำ  
ในพื้นที่การเกษตร  
วันที่ 6 พฤษภาคม 2567

สถานการณ์การเพาะปลูกข้าวประจำปี 2567  
ณ วันที่ 6 พฤษภาคม 2567

พื้นที่นาข้าวของสำนักงานเกษตรอำเภอฝักไถ่  
(ข้อมูลพื้นฐาน ณ 31 มีนาคม 2566)

➔ 71,024.95 ไร่



▲ พื้นที่ขึ้นต้น ข้าวนาปรัง ปี 2566/67

สถานการณ์การปลูกข้าวนาปรัง 2566/67  
จากรายงานรายสัปดาห์สำนักงานเกษตรอำเภอฝักไถ่  
ข้อมูล ณ วันที่ 6 พฤษภาคม 2567

พื้นที่ปลูก 68,879.95 ไร่ พื้นที่ขึ้นต้น 595 ไร่  
พื้นที่เก็บเกี่ยว 68,284.95 ไร่

พื้นที่ปลูกข้าวนาปรัง ปีการผลิต 2566/67 รายตำบล (ไร่)

อมฤต	ฝักไถ่	ศาลาน	ลัดน้ำเค็ม	โคกช้าง	บ้านแค	นาคู	หน้าโคก
3,150	2,504	1,735.75	2,042	2,440	957	6,938.50	1,750

พื้นที่ปลูกข้าวนาปรัง ปีการผลิต 2566/67 รายอำเภอ (ไร่)

ลำตะเคียน	คอนลาน	จักราช	ท่าดินแดง	ภูฎี	บ้านใหญ่	ลาดชิด	หนองน้ำใหญ่
5,850	6,804.75	5,770	5,090	5,642	1,941.75	9,214.20	7,050

เดือนที่คาดว่าจะเก็บเกี่ยว

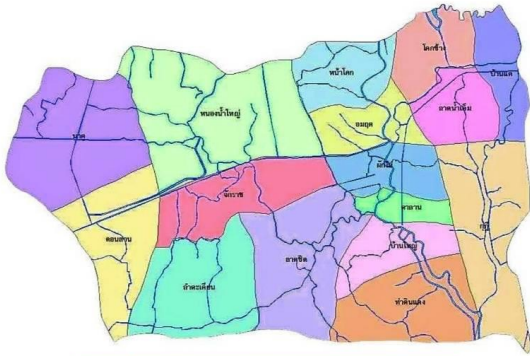
30 เมษายน (อายุข้าว 120 วัน)	พฤษภาคม (อายุข้าว 90 - 119 วัน)	มิถุนายน (อายุข้าวน้อยกว่า 90 วัน)
-	595	-





### สถานการณ์การเพาะปลูกข้าวในทุ่งรับน้ำ (นาปรัง 66/67)

ณ วันที่ 6 พฤษภาคม 2567



#### พื้นที่ปลูกข้าวในทุ่งรับน้ำ

พื้นที่นาข้าวในทุ่งรับน้ำ 44,542.45 ไร่  
พื้นที่ปลูกข้าวในทุ่งรับน้ำ 44,229.45 ไร่  
พื้นที่ข้าวที่เก็บเกี่ยวในทุ่งรับน้ำ 44,104.45 ไร่  
ประกอบด้วย 2 ทุ่ง ครอบคลุมพื้นที่ 12 ตำบล

#### ทุ่งป่าโมก

พื้นที่ปลูกข้าว 12,991.25 ไร่

- จำนวน 8 ตำบล ดังนี้
- ด.อมฤต
- ด.ผักไห่
- ด.ศาลาน
- ด.ลาดน้ำเค็ม
- ด.บ้านแค
- ด.ท่าดินแดง
- ด.กุฎี
- ด.บ้านใหญ่

#### ทุ่งผักไห่

พื้นที่ปลูกข้าว 31,238.20 ไร่

- จำนวน 8 ตำบล ดังนี้
- ด.ผักไห่
- ด.ศาลาน
- ด.ลำตะเคียน
- ด.คอนลาน
- ด.จักรราช
- ด.ท่าดินแดง
- ด.บ้านใหญ่
- ด.ลาดชิด

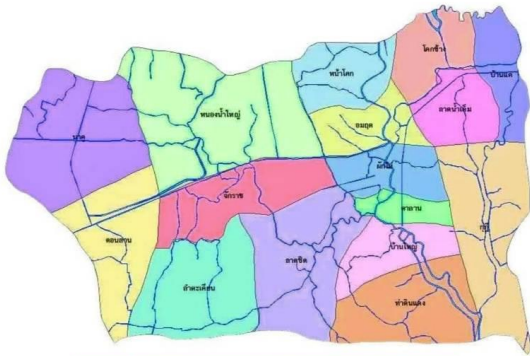
เดือนที่คาดว่าจะเก็บเกี่ยว (ไร่)

30 เมษายน	พฤษภาคม
-	595



### สถานการณ์การเพาะปลูกข้าวในทุ่งรับน้ำ (นาปี 67/68)

ณ วันที่ 6 พฤษภาคม 2567



#### พื้นที่ปลูกข้าวในทุ่งรับน้ำ

พื้นที่นาข้าวในทุ่งรับน้ำ 44,804.70 ไร่  
พื้นที่ปลูกข้าวในทุ่งรับน้ำ 13,717 ไร่  
พื้นที่ข้าวที่เก็บเกี่ยวในทุ่งรับน้ำ - ไร่  
ประกอบด้วย 2 ทุ่ง ครอบคลุมพื้นที่ 12 ตำบล

#### ทุ่งป่าโมก

พื้นที่ปลูกข้าว 2,558 ไร่

- จำนวน 8 ตำบล ดังนี้
- ด.อมฤต
- ด.ผักไห่
- ด.ศาลาน
- ด.ลาดน้ำเค็ม
- ด.บ้านแค
- ด.ท่าดินแดง
- ด.กุฎี
- ด.บ้านใหญ่

#### ทุ่งผักไห่

พื้นที่ปลูกข้าว 11,159 ไร่

- จำนวน 8 ตำบล ดังนี้
- ด.ผักไห่
- ด.ศาลาน
- ด.ลำตะเคียน
- ด.คอนลาน
- ด.จักรราช
- ด.ท่าดินแดง
- ด.บ้านใหญ่
- ด.ลาดชิด

เดือนที่คาดว่าจะเก็บเกี่ยว (ไร่)

กรกฎาคม	สิงหาคม	กันยายน
-	13,717	-



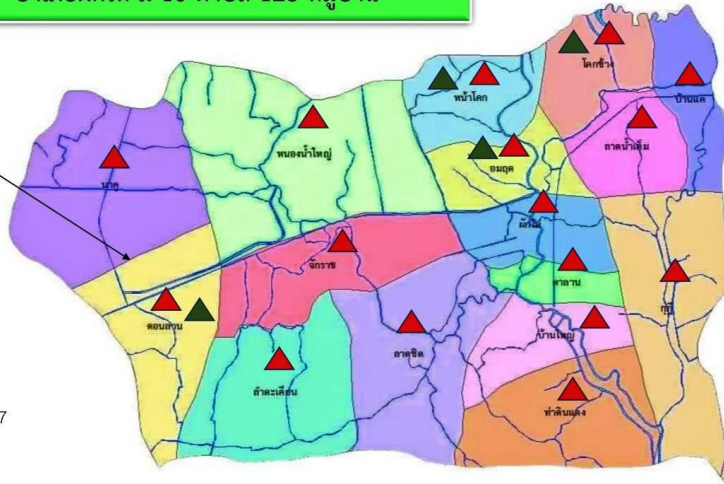
# พื้นที่เสี่ยงประสบปัญหาขาดแคลนน้ำ

ณ วันที่ 6 พฤษภาคม 2567

อำเภอผักไห่ มี 16 ตำบล 128 หมู่บ้าน

พื้นที่ข้าวยืนต้น นาปรัง ปี 66/67 จำนวน 595 ไร่  
พื้นที่ข้าวยืนต้น นาปี ปี 67/68 จำนวน 21,814.75 ไร่  
**ไม่มีพื้นที่เสี่ยงประสบปัญหาขาดแคลนน้ำ แต่ยังคงติดตามสถานการณ์อย่างต่อเนื่อง**

- ▲ พื้นที่ปลูกข้าวนาปรัง ปี 2566/67
- ▲ พื้นที่ปลูกข้าวนาปี ปี 2567/68



## สถานการณ์การปลูกข้าวนาปี ปีการผลิต 2567/68

จากรายงานรายสัปดาห์สำนักงานเกษตรอำเภอผักไห่  
ข้อมูล ณ วันที่ 6 พฤษภาคม 2567

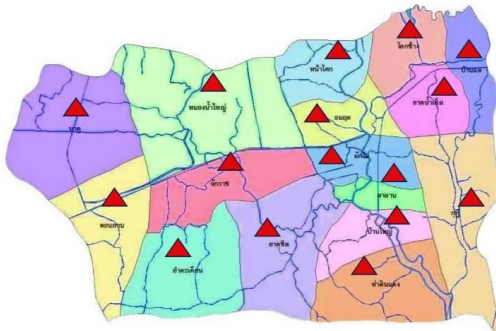
พื้นที่นาข้าวของสำนักงานเกษตรอำเภอผักไห่  
(ข้อมูลพื้นฐาน ณ 22 มีนาคม 2567)

➔ 70,711.20 ไร่

พื้นที่ปลูก 21,814.75 ไร่

พื้นที่ยืนต้น 21,814.75 ไร่

พื้นที่เก็บเกี่ยว 0 ไร่



- ▲ พื้นที่ปลูกข้าวนาปี ปี 2567/68

พื้นที่ปลูกข้าวนาปี ปีการผลิต 2567/68 รายตำบล (ไร่)							
อมฤต	ผักไห่	ตาลาน	ลาดน้ำเค็ม	โคกช้าง	บ้านแค	นาคู	หน้าโคก
165	600	370	200	1,440	118	800	1,000

พื้นที่ปลูกข้าวนาปี ปีการผลิต 2567/68 รายตำบล (ไร่)							
ลำตะเคียน	ดอนลาน	จักราช	ท่าดินแดง	กุฎี	บ้านใหญ่	ลาดชิต	หนองน้ำใหญ่
1,942	4,269.75	1,950	3,000	1,033	1,022	1,700	2,205

เดือนที่คาดว่าจะเก็บเกี่ยว (ไร่)		
กรกฎาคม	สิงหาคม	กันยายน
	21,814.75	-