



ข้อมูลสถานการณ์การปลูกข้าวและสถานการณ์น้ำ  
ในพื้นที่การเกษตร อำเภอผักไห่  
วันที่ 8 กรกฎาคม 2567



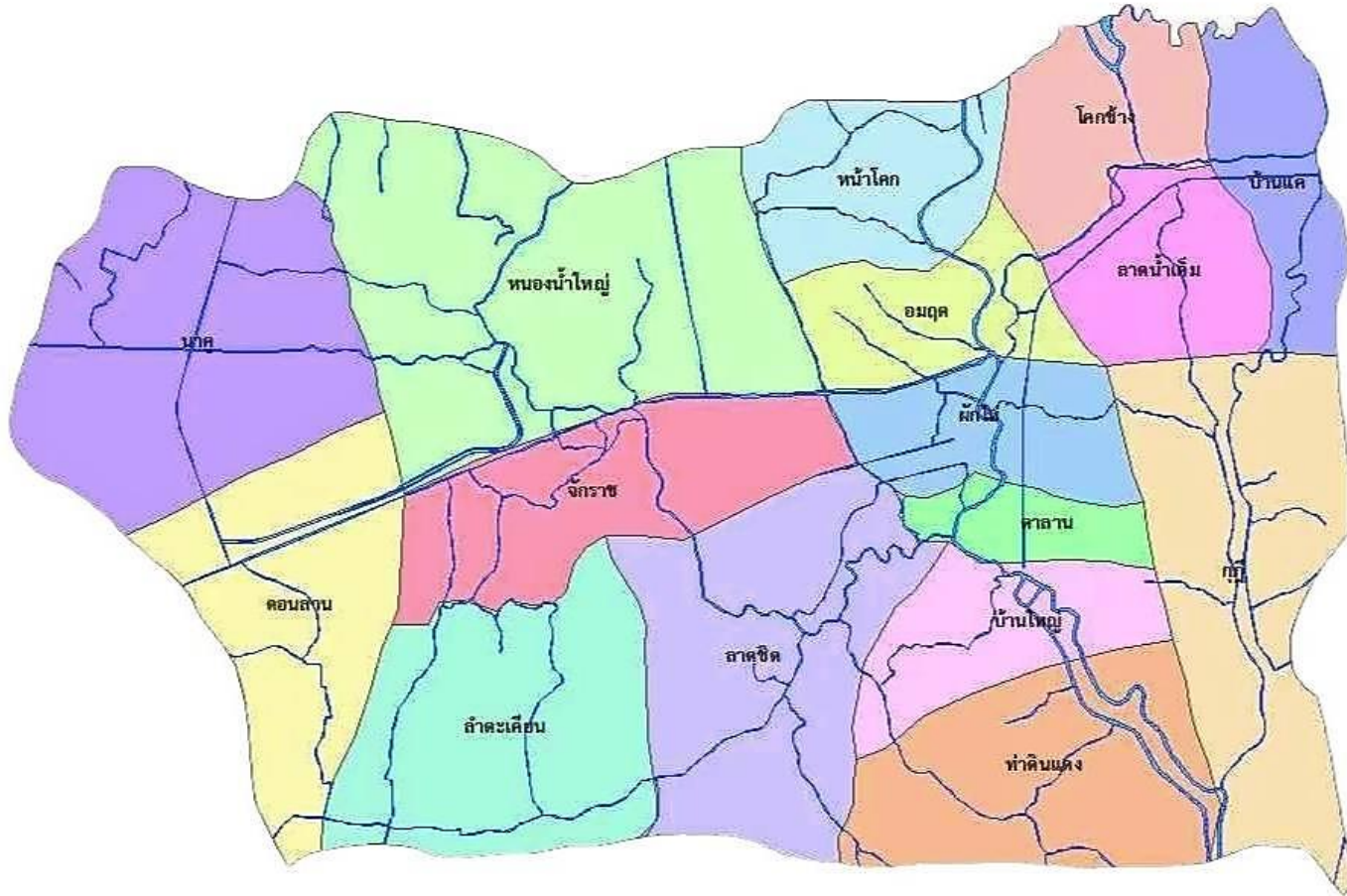
# สถานการณ์การเพาะปลูกข้าวประจำปี 2567

ณ วันที่ 8 กรกฎาคม 2567

พื้นที่นาข้าวของสำนักงานเกษตรอำเภอผักไห่  
(ข้อมูลพื้นฐาน ณ 22 มีนาคม 2567)



70,711.20 ไร่



## สถานการณ์การปลูกข้าวนาปี 2567/68

จากรายงานรายสัปดาห์สำนักงานเกษตรอำเภอผักไห่

ข้อมูล ณ วันที่ 8 กรกฎาคม 2567

พื้นที่ปลูก 69,173.70 ไร่      พื้นที่ยืนต้น 69,173.70 ไร่  
พื้นที่เก็บเกี่ยว 0 ไร่

### พื้นที่ปลูกข้าวนาปี ปีการผลิต 2567/68 รายตำบล (ไร่)

อมฤต	ผักไห่	ตาลาน	ลาดน้ำเค็ม	โคกช้าง	บ้านแค	นาคู	หน้าโคก
3,150	2,504	1,863	2,042	2,440	957	7,000.50	1,750

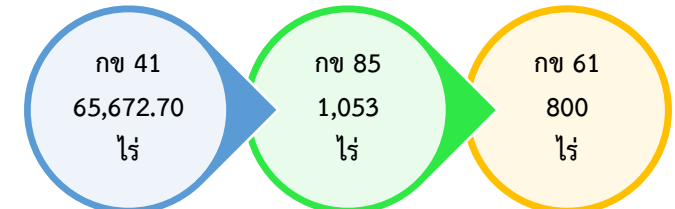
### พื้นที่ปลูกข้าวนาปี ปีการผลิต 2567/68 รายตำบล (ไร่)

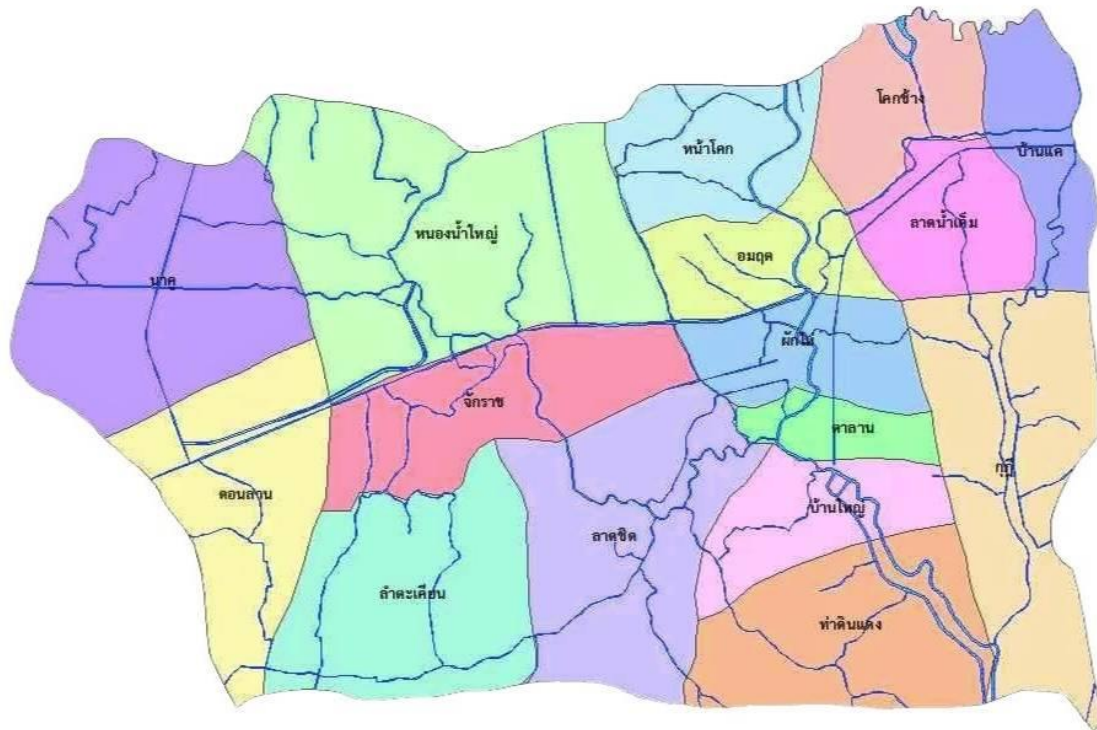
ลำตะเคียน	ดอนลาน	จักราช	ท่าดินแดง	กุฎี	บ้านใหญ่	ลาดชิด	หนองน้ำใหญ่
5,850	6,804.75	5,770	5,225	5,642	1,941.75	9,214.20	7,019.50

### เดือนที่คาดว่าจะเก็บเกี่ยว

กรกฎาคม	สิงหาคม	กันยายน
-	60,460.75	8,712.95

### พันธุ์ข้าวที่ปลูกมากที่สุด





### พื้นที่ปลูกข้าวในทุ่งรับน้ำ

พื้นที่นาข้าวในทุ่งรับน้ำ 44,804.70 ไร่  
 พื้นที่ปลูกข้าวในทุ่งรับน้ำ 44,491.70 ไร่  
 พื้นที่ข้าวที่เก็บเกี่ยวในทุ่งรับน้ำ - ไร่  
 ประกอบด้วย 2 ทุ่ง ครอบคลุมพื้นที่ 12 ตำบล

#### ทุ่งป่าโมก

พื้นที่ปลูกข้าว 13,061.25 ไร่

- จำนวน 8 ตำบล ดังนี้
- ต.อมฤต
  - ต.ผักไห่
  - ต.तालาน
  - ต.ลาดน้ำเค็ม
  - ต.บ้านแค
  - ต.ทำดินแดง
  - ต.กุฎี
  - ต.บ้านใหญ่

#### ทุ่งผักไห่

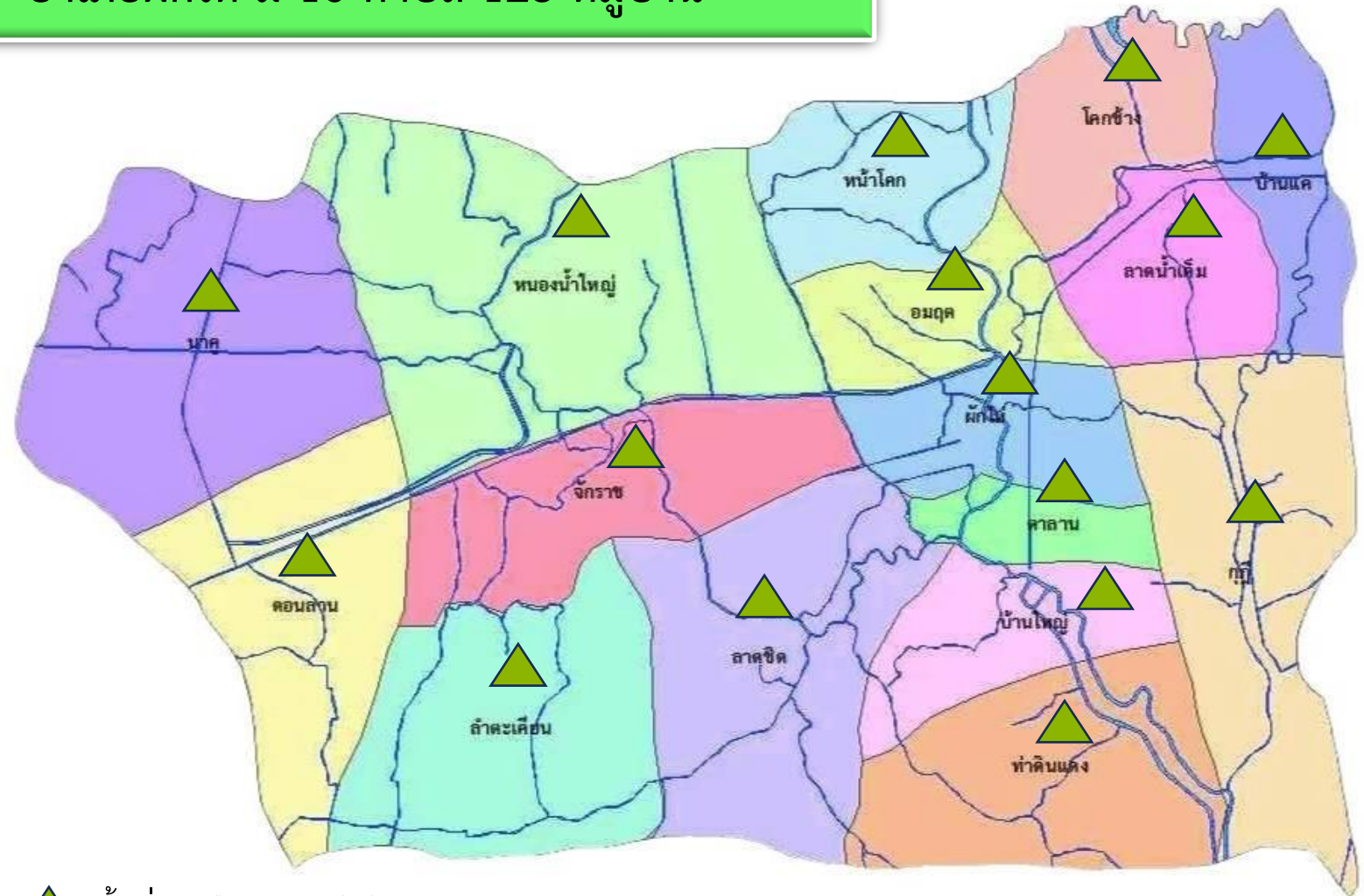
พื้นที่ปลูกข้าว 31,430.45 ไร่

- จำนวน 8 ตำบล ดังนี้
- ต.ผักไห่
  - ต.तालาน
  - ต.ลำตะเคียน
  - ต.ดอนสถาน
  - ต.จักรราช
  - ต.ทำดินแดง
  - ต.บ้านใหญ่
  - ต.ลาดชิด

เดือนที่คาดว่าจะเก็บเกี่ยว (ไร่)		
กรกฎาคม	สิงหาคม	กันยายน
-	39,997	4,494.70

อำเภอผักไห่ มี 16 ตำบล 128 หมู่บ้าน

พื้นที่ข้าวยืนต้น นาปี ปี 67/68  
จำนวน 69,173.70 ไร่  
ไม่มีพื้นที่เสี่ยงประสบปัญหา  
สถานการณ์น้ำท่วม  
แต่ยังคงติดตามสถานการณ์  
อย่างต่อเนื่อง



▲ พื้นที่ข้าวยืนต้น นาปี ปี 2567/68